



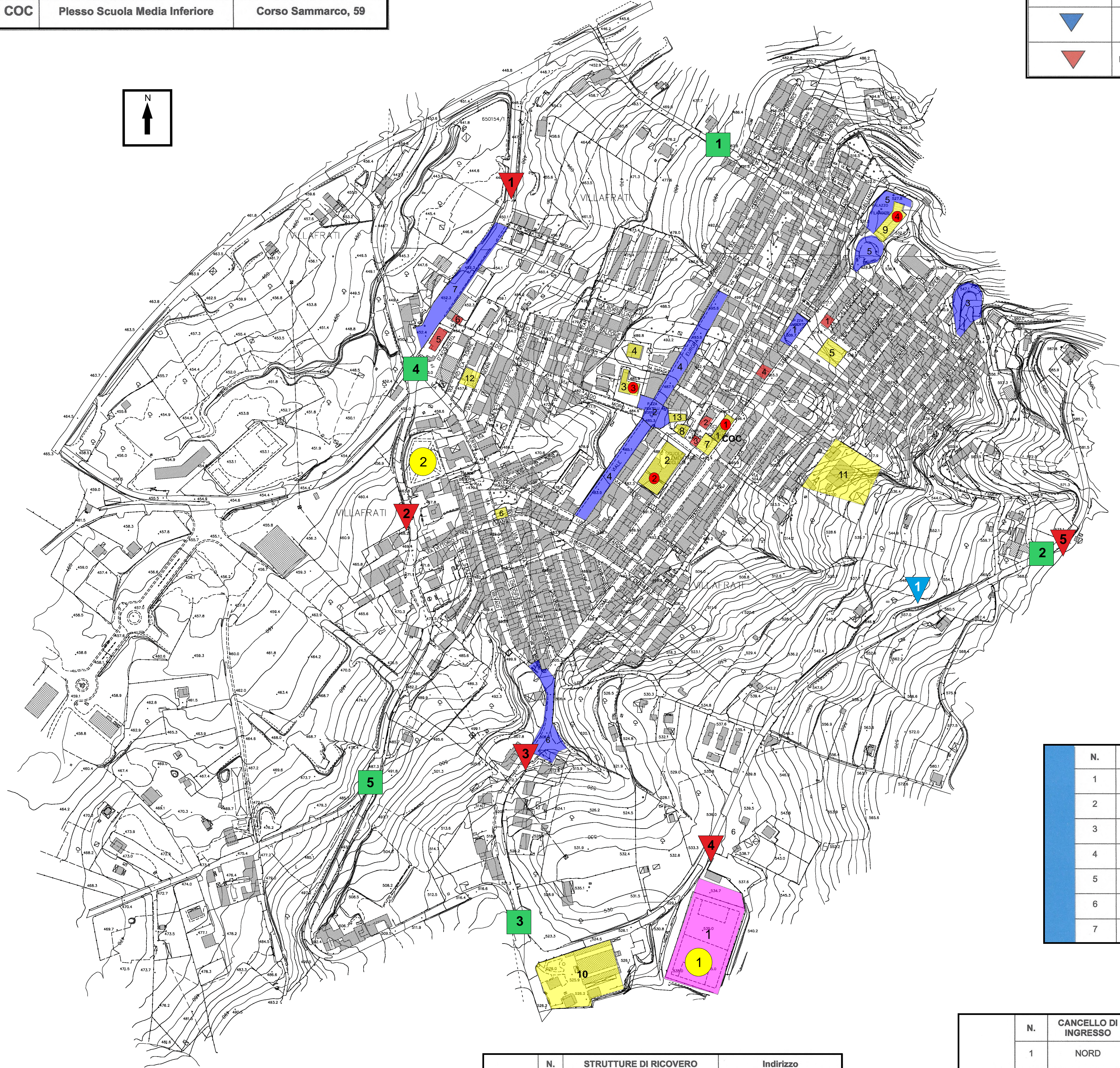
N.	SEDE DEL C.O.C.	Indirizzo
COC	Plesso Scuola Media Inferiore	Corso Sammarco, 59

SIMBOLO NODO	(CENTRO ABITATO)
	NODO IDRAULICO
	NODO GEOMORFOLOGICO

N.	Edifici strategici	Indirizzo	Telefono	e – mail
1	Municipio	P.zza Umberto I, 12	091/8201156	<a href="mailto:protocollo@comune.villafraati.pa.it">protocollo@comune.villafraati.pa.it</a> <a href="mailto:protocollo@pec.comune.villafraati.pa.it">protocollo@pec.comune.villafraati.pa.it</a>
2	Guardia medica - 118	Via Procida, 4	091/8201159	
3	Polizia municipale	Via Procida, 2	091/8201653	<a href="mailto:protocollo@comune.villafraati.pa.it">protocollo@comune.villafraati.pa.it</a>
4	Ufficio Anagrafe	Corso Sammarco, 87	091/8291833	<a href="mailto:protocollo@comune.villafraati.pa.it">protocollo@comune.villafraati.pa.it</a>
5	Caserma dei carabinieri	Via Generale Dalla Chiesa, 4	091/8201113 091/8291510	<a href="mailto:stpa419143@carabinieri.it">stpa419143@carabinieri.it</a> <a href="mailto:tpa31329@pec.carabinieri.it">tpa31329@pec.carabinieri.it</a>
6	Protezione Civile AVIS	Via Aldo Moro, 26	091/8886020 327/6569631 329/2470457	<a href="mailto:villafraati.comunale@avis.it">villafraati.comunale@avis.it</a>

N.	Edifici sensibili	Indirizzo	Telefono
1	Scuola Media Inferiore	Corso Sammarco, 59	091/8201468
2	Scuola Elementare (primaria)	Parco Rimembranze, 2	091/8201154
3	Scuola Materna (dell'infanzia)	Piazza Fratelli Rosselli, 3	091/8291400
4	Asilo Nido Comunale	Via Antonio Gramsci	
5	Chiesa della SS. Trinità	Piazza Umberto I°, 1	091/8201412
6	Chiesa del SS. Crocifisso	Via V. Emanuele, 57	
7	Chiesa del Collegio	Corso Sammarco, 55	
8	Ufficio postale	Via Procida, 1	091/8201503
9	Teatro Al Baglio	Corso Sammarco	091/6155439
10	R.S.A. Villa delle Palme	SP N. 77 – km 20,8	091/8201080
11	Casa Riposo Nostra Sig.ra di Lourds	Via Arena, 2	091/8201443
12	Comunità Alloggio Papa Karol	Via Nenni, 1	091/6199314
13	Centro Diurno per Anziani	Piazza Fratelli Rosselli	

N.	Aree di EMERGENZA	Indirizzo
1	Campo di calcio	C/da Montagnola



N.	Aree di AMMASSAMENTO	Indirizzo
1	Campo di calcio	C/da Montagnola
2	Villa (Area ex ESA)	Strada Provinciale n. 77

N.	STRUTTURE DI RICOVERO	Indirizzo
1	Scuola Media Inferiore	Corso Sammarco, 59
2	Scuola Elementare (primaria)	Parco Rimembranze, 2
3	Scuola Materna (dell'infanzia)	Piazza Fratelli Rosselli, 3
4	Palazzo Filangeri - Teatro Al Baglio	Corso Sammarco

N.	Aree di Attesa	Indirizzo
1	Piazza Umberto I	Piazza Umberto I
2	Piazza Fratelli Rosselli	Piazza Fratelli Rosselli
3	Largo Balatelle	Fine di via Ciminna
4	Viale Europa	Viale Europa
5	Palazzo Filangeri Teatro Al Baglio	Corso Sammarco
6	Via Autonomia Siciliana	Via Autonomia Siciliana
7	Via Generale dalla Chiesa	Via Generale dalla Chiesa

N.	CANCELLO DI INGRESSO	Modalità di arrivo
1	NORD	dalla la via Chiarastella che si diparte dalla SP n. 77
2	EST	dalla via XXV Aprile proveniente dalla strada comunale che funge da circonvallazione di Villafraati
3	SUD	dalla via Autonomia Siciliana che si diparte dalla SP n. 77
4	OVEST	dalla via S. Pertini a cui si accede dalla via Palermo e che si diparte dalla SS 121 Palermo Agrigento
5	SUD OVEST	dalla via San Lorenzo a cui si accede dalla via Palermo e che si diparte dalla SS 121 Palermo-Agrigento

	<b>REGIONE SICILIANA</b> <b>COMUNE DI VILLAFRATI</b> <i>Città metropolitana di Palermo</i>	<i>Codifica</i> Rev. 01 del	<i>Pag. 1 di 1</i>
---	--	-----------------------------------	--------------------

**Piano di Protezione Civile**  
**Committente: Comune di Villafraati**

Relazione
Rev. Data Descrizione Elaborato Numero elaborato
01 del Relazione piano di protezione civile Comune di Villafraati 1

Carte Allegate
Rev. Data Descrizione Elaborato Numero elab.
01 Carta geologica scala 1:10.000 2
01 Carta delle criticità idrogeologiche e idrauliche e della viabilità scala 1:10.000 3
01 Carta idrogeologica scala 1:10.000 4
01 Carta geomorfologica scala 1:10.000 5
01 Carta I.G.M. scala 1:25.000 6
01 Carta piano specifico d'emergenza scala 1:2.000 X 7
01 Carta geologica del centro abitato scala 1:2.000 8

Allegati
Rev. Data Descrizione Elaborato Numero elab.
01 Scheda D.P.R.C. rischio frane 9
01 Scheda D.P.R.C. rischio idraulico 10

Il geologo Pietro Montanelli	Visti	Il Sindaco
---------------------------------	-------	------------

Dott. geol. Pietro Montanelli n. iscrizione albo regionale dei geologi di Sicilia n. 1495  
Sede Via Serraglio Vecchio, 2 - 90036 Misimeri (PA)  
e - mail [pietromontanelli@alice.it](mailto:pietromontanelli@alice.it) - PEC: [pietromontanelli@pec.geologidiscilia.it](mailto:pietromontanelli@pec.geologidiscilia.it)  
tel/fax: 0918723909 - mob: +39 3382911493 - +39 3289219910